

obszar dorzecza Dniestru


**region wodny
Dniestru**

UKRAINA

Strwiąż

Stębnik





 Znaczące powodzie historyczne

 Rzeki

 Jeziora i zbiorniki

 Granica państwa

 Granice obszarów dorzeczy

 Granice regionów wodnych

skala 1:100 000

0 1,25 2,5 5 km



Fundusze Europejskie
na Infrastrukturę,
Klimat, Środowisko



Rzeczpospolita
Polska

Dofinansowane przez
Unię Europejską

